


Danmarks længste rundvandrevej

176 km og Vestjyllands højeste punkt. Rundvandrevejen ved Trehøje er, som den længste i Danmark, en vandretur værd. Her kan nydes udsigten fra Vestjyllands højeste punkt, Tihøje, med sine 111 meter eller Trehøje med sine 102 meter over havets overflade. Højene åbner for store åbne vidder med pragtfulde udsigter ud over den jyske hede.



Området ligger på den kuperede Skovbjerg Bakkeø, der blev skabt under næstsidste istid for mere end 130.000 år siden. Skovbjerg Bakkeø er i dag et af vores mest uforstyrrede landskaber.

Trehøje turen.



Præstbjerg Naturcenter.

Sådan finder du Rundvandrevej Trehøje:

I området mellem Herning og Holstebro, ved Trehøje og Vildbjerg, ligger otte fantastiske vandreruter, der byder velkommen til en dejlig travetur i det vestjyske landskab.



Rundvandrevejene ved Trehøje er blevet til i samarbejde mellem daværende Trehøje Kommune, Trehøje Turistudvalg og Marchforeningen Hosekræmmerne og er åben for alle gående året rundt.

Ruterne går mange steder af private veje og stier. Vis derfor hensyn og gør ikke ophold nær beboelse med mindre der er givet lov. Ruten er ikke velegnet til kørestole eller barnevogne og hunde skal holdes i snor på hele ruten. Gå i pilens retning.

Praktiske oplysninger:

Shelterbookning (Herning Kommune)



Shelterbookning

Trehøje Turistinformation

Stadionvej 3, 7480 Vildbjerg

Tlf.: 96 27 07 08 - trehoje@trehoje-turist.dk

Herning Kommune, Teknik og Miljø

Tlf.: 96 28 28 28 - teknik@herning.dk

Rundvandrevejene ved Trehøje



Herning
Kommune



Rute 4: Sørvad Syd-ruten Ca. 17 km

Kom godt på vej


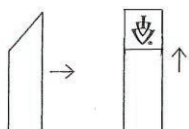
Det anbefales at tage mad og drikke med, når man går sig en tur på rundvandrevejene, da der kun er indkøbsmuligheder i byerne. Turene er delt op i 8 forskellige ruter, der har en længde på mellem 17 og 30 km. Rute 4 og 5 udgår fra Sørvad.

Ruteafmærkning

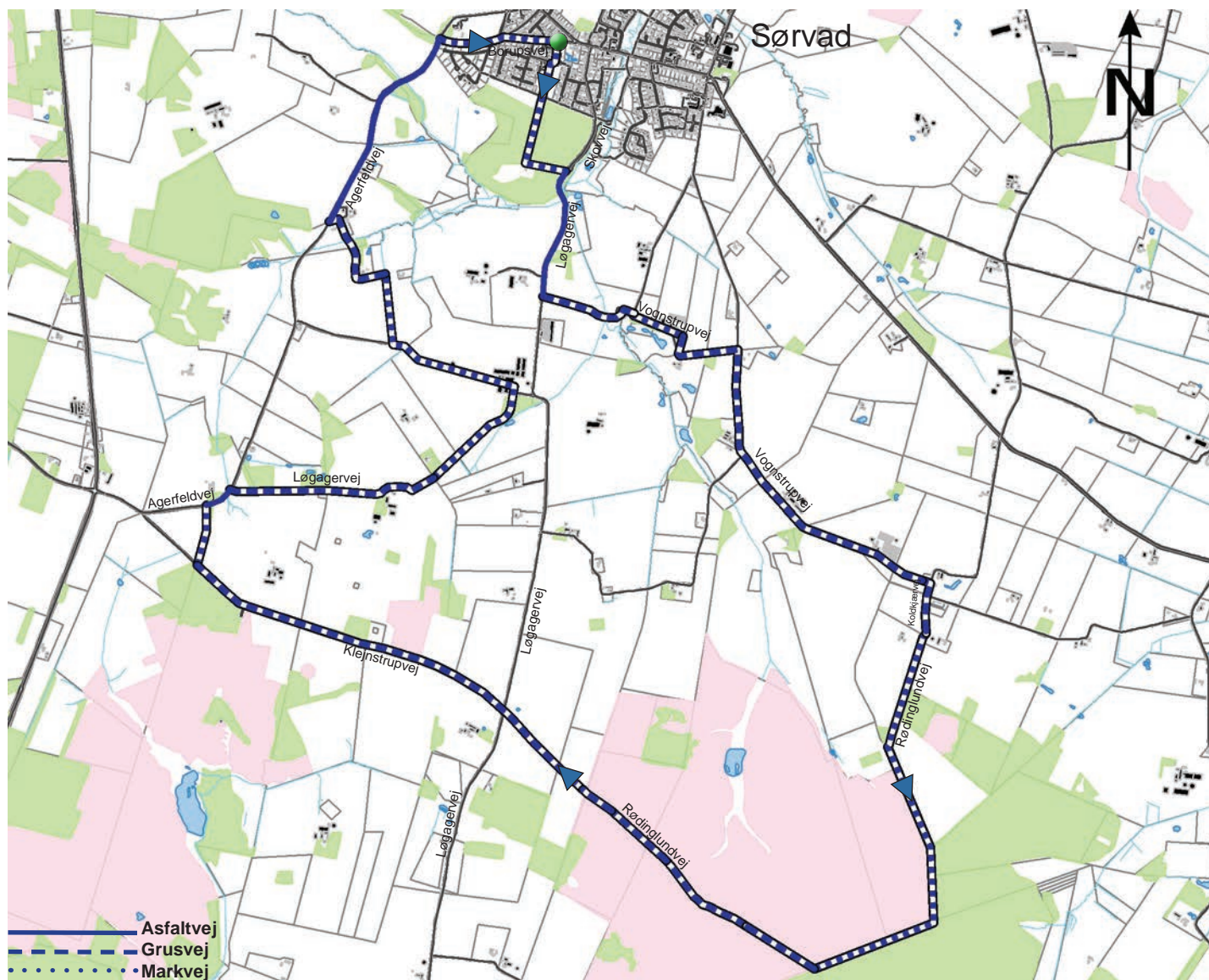
Ruteafmærkning er foretaget med pæle, ca 80 cm høje. Pælels top har rutens farve. Hvor to ruter er sammenfaldende, er ruteafmærkningen to-farvet.



- Tegnet angiver retningen.



Enkelte steder, hovedsageligt i byerne, er opsat højthængende skilte i rutens farve og med sort pil.



Startsted: Torvet, Sørvad Rute 4: Sørvad Syd-ruten, ca. 17 km

Naturlegepladsen, Naturcirklen, ligger smukt i en rolig lysning i Sørvad Plantage. Her er legeplads, shelter og grillhytte. Herefter går turen mod Tihøje. Navnet menes at stamme fra krigsguden Tir eller Tyr. Højene består af 11 høje, hvor tre ligger ude i den smukke hede, resten ligger i Røddinglund Plantage. Den nordligste høj er 111 meter over havet og gør Tihøje til Vestjyllands højeste punkt.

Her af er der en fantastisk udsigt. Højen blev fredet i 1874, pga. et gammelt målepunkt fra Geodætisk Institut. Et punkt, der har været brugt til at måle afstande fra, så man kunne tegne kort. Hederne ved Tihøje blev udlagt til urfuglereservat i 1943, da bestanden af urfugle gik voldsomt tilbage. Den sidste urfugl uddøde i Danmark i 1997.