

## Danmarks længste rundvandrevej

176 km og Vestjyllands højeste punkt. Rundvandrevejen ved Trehøje er, som den længste i Danmark, en vandretur værd. Her kan nydes udsigten fra Vestjyllands højeste punkt, Tihøje, med sine 111 meter eller Trehøje med sine 102 meter over havets overflade. Højene åbner for store åbne vidder med pragtfulde udsigter ud over den jyske hede.



Området ligger på den kuperede Skovbjerg Bakkeø, der blev skabt under næstsidste istid for mere end 130.000 år siden. Skovbjerg Bakkeø er i dag et af vores mest uforstyrrede landskaber.

*Trehøje turen.*



*Frøstbjerg Naturcenter.*

## Sådan finder du Rundvandrevej Trehøje:

I området mellem Herning og Holstebro, ved Trehøje og Vildbjerg, ligger otte fantastiske vandreruter, der byder velkommen til en dejlig travetur i det vestjyske landskab.



Rundvandrevejene ved Trehøje er blevet til i samarbejde mellem daværende Trehøje Kommune, Trehøje Turistudvalg og Marchforeningen Hosekræmmerne og er åben for alle gående året rundt.

Ruterne går mange steder af private veje og stier. Vis derfor hensyn og gør ikke ophold nær beboelse med mindre der er givet lov. Ruten er ikke velegnet til kørestole eller barnevogne og hunde skal holdes i snor på hele ruten. Gå i pilens retning.

### Praktiske oplysninger:

Shelterbookning (Herning Kommune)



Shelterbookning

### Trehøje Turistinformation

Stadionvej 3, 7480 Vildbjerg

Tlf.: 96 27 07 08 - trehoje@trehoje-turist.dk

### Herning Kommune, Teknik og Miljø

Tlf.: 96 28 28 28 - teknik@herning.dk

# Rundvandrevejene ved Trehøje



Herning  
Kommune



## Rute 1: Timring-ruten Ca. 28 km

## Kom godt på vej

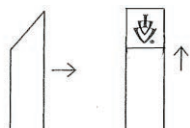
Det anbefales at tage mad og drikke med, når man går sig en tur på rundvandrevejene, da der kun er indkøbsmuligheder i byerne. Turene er delt op i 8 forskellige ruter, der har en længde på mellem 17 og 30 km. Rute 1, 2 og 3 udgår fra Vildbjerg.

### Ruteafmærkning


Ruteafmærkning er foretaget med pæle, ca 80 cm høje. Pælens top har rutens farve. Hvor to ruter er sammenfaldende, er ruteafmærkningen to-farvet.



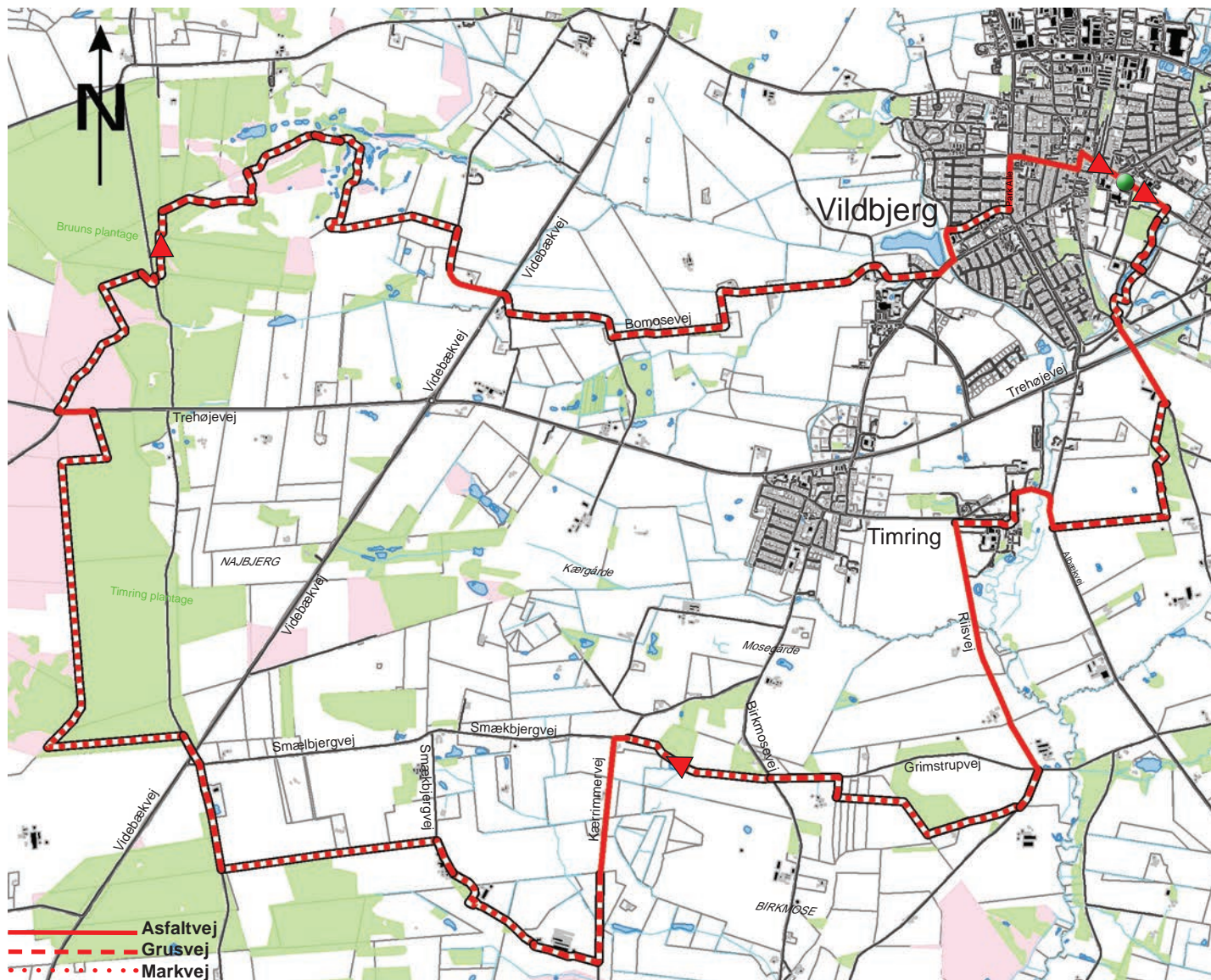
- Tegnet angiver retningen.



Hildbiera



Enkelte steder, hovedsageligt i byerne, er opsat højthængende skilte i rutens farve og med sort pil.



### Startsted: Vildbjerg Sports- og Kulturcenter

#### Rute 1: Timring-ruten, ca. 28 km

Den gamle hvidkalkede 3-længede herregård, Møltrup, med springvand og stynede lindetræer, var ejet af adelslægtene Blik og Dyre. I dag det optagelseshjem for hjemløse mænd. På vejen passeres et gammelt egekrat fra 1700-tallet, kaldet Dyrehaven. Indhegningen blev lavet for at holde græssende husdyr ude.

Fra de 3 oldtidshøje, Trehøje, er en af Danmarks flotteste udsigter. Her ses Vesterhavsklitterne mod vest, Hørbylund Bakker mod øst og når man står 102 meter over havet og skuer ud, kan man forestille sig, hvilke betydningsfulde personer, der blev begravet her for mere end 2000 år siden.



Hovedbygning Møltrup